
















LEGENDA

-  corso d'acqua
  -  nome cod. sorg. captazione da sorgente ad uso potabile
  -  nome cod. sorg. sorgente
  -  num. pratica pozzo ad uso potabile
  -  altri punti di prelievo concessi
  -  zona di tutela assoluta sorgenti
  -  zona di tutela assoluta pozzi
  -  zona di rispetto idrogeologico
  -  zona di protezione idrogeologica
-  area servita
  -  rete acquedotto
  -  acquedotto intercomunale
  -  acquedotto comunale
  -  rete fognaria
  -  collettore acque nere



Provincia Autonoma di Trento



COMUNE DI LISIGNAGO

Titolo

**Studio geologico-tecnico per il mantenimento della dispersione di acque chiarificate nel sottosuolo provenienti da edifici sparsi ad uso abitazione civile nel territorio comunale di Lisignago**

Oggetto

**Carta delle risorse idriche e reti idriche e fognarie**

Tavola 10 Scala nominale 1:10.000

Data Aprile 2014 Scala di rappresentazione 1:10.000

Responsabile Dott. Geol. Paolo Passardi



Studio di Geologia dott. geol. Paolo Passardi



WSC STUDIO - Studio Ingegneria ambientale - Ingg. G. Marazzan e M. Tovazzi

